

Odbor dopravy
/ oddělení dopravy a komunikací

Adresa pracoviště:
Pardubická 67
537 16 Chrudim

Č. j.: CR 054447/2026 ODP/Šu
Spis. Zn.: CR 048696/2026 Šu
Váš dopis ze dne:
Spis. a skart. znak a lhůta: 280.4 S/5
Počet listů: 2
Počet příloh: 3

Vyřizuje: Šupíková Jana
Tel: 469 657 506
E-mail: jana.supikova@chrudim-city.cz

V Chrudimi dne: 5.6.2026

Veřejná vyhláška

Opatření obecné povahy

Městský úřad Chrudim, Odbor dopravy, oddělení dopravy a komunikací jako příslušný správní úřad dle ustanovení § 124 odst. 6 zákona číslo 361/2000 Sb., o provozu na pozemních komunikacích a o změnách některých zákonů, ve znění pozdějších předpisů, na základě žádosti podané společností **GASCO s.r.o.** (IČO 15049035), se sídlem Vodárenská 22, Nemošice, 530 03 Pardubice, na základě plné moci ze dne 13.04.2026 zastoupené společností **DOPRAVNÍ ZNAČENÍ Pardubice s.r.o.** (IČO 25931016), se sídlem Horní Ředice 21, 533 75 Dolní Ředice (dále jen „žadatel“), dne **21.05.2026**, a písemného vyjádření Policie České republiky, Územního odboru Chrudim, Dopravního inspektorátu (dále i jen „policie“) k přechodné úpravě provozu na pozemních komunikacích **č.j. KRPE-34973-2/ČJ-2026-170306** ze dne **30.04.2026**,

s t a n o v í

podle ustanovení § 77 odst. 1 písm. c) zákona číslo 361/2000 Sb., o provozu na pozemních komunikacích a o změnách některých zákonů, ve znění pozdějších předpisů, a dle vyhlášky číslo 294/2015 Sb., kterou se provádějí pravidla provozu na pozemních komunikacích a úprava a řízení provozu na pozemních komunikacích, ve znění pozdějších předpisů, **přechodnou úpravu provozu** – užití přenosných dopravních značek svislých, vodorovných, světelných signálů a dopravních zařízení (dále jen „DZ“) na pozemních komunikacích takto:

1. Rozsah omezení provozu, na pozemní komunikaci: **úplná uzavírka silnice III/358 14** v obci (místní části) **Zaječice** (viz přílohy č. 1 a č. 2).
2. V úseku (místě) pozemní komunikace dle bodu č.2): **od č.p.333 po vjezd k č.p.193, v km cca 0,803 – 1,003 staničení silnice** – viz přílohy č.1 a č.2.
3. V termínu: **od 11.06.2026 do 31.07.2026**.
4. Objízdná trasa je obousměrně vedena po silnicích: Bítovany – III/358 10 - II/358 – Zaječice – neuzavřený úsek silnice III/358 14 – viz příloha č. 1.

5. Přečhodná úprava provozu je stanovena k **zajištění bezpečnosti a plynulosti provozu na pozemních komunikacích při výstavbě splaškové kanalizace a pokládky asfaltových vrstev frézované části v obci Zaječice.**
6. Organizace omezení provozu a užití DZ:
- a) **uzavřený úsek silnice bude na začátku a na konci (ze všech stran) označen DZ „Zábrana pro označení uzavírky“ (č. Z 2), „Zákaz vjezdu všech vozidel v obou směrech“ (č. B 1) s dodatkovou tabulkou „Text nebo symbol“ (č. E 13) s textem „MIMO VOZIDEL STAVBY“ a výstražnými světly,**
 - b) **pracovní prostor bude vždy řádně ohraničen (zabezpečen) dle TP 66,**
 - c) **po celou dobu provádění prací bude zajištěn bezpečný průchod chodců úsekem provádění prací o šířce minimálně 1 m a bezpečný přístup k sousedním nemovitostem (např. přemostěním výkopů, lávkou apod.); staveniště bude ohraničeno (zabezpečeno) pevnou zábranou (např. oplocením) dle TP 66, aby bylo fyzicky zabráněno vstupu chodců do prostoru stavby,**
 - d) **na stavbou dotčeném úseku silnice bude při jejím zprovoznění s provizorní úpravou povrchu do doby provedení končené úpravy povrchu umístěno dopravní značení „Nerovnost vozovky“ (č. A 7a), případně odpovídající snížení rychlosti,**
 - e) **dále bude umístěno a užitó DZ uvedené v přílohách č.1 – č.3 [objízdne trasy budou vyznačeny na všech křižovatkách DZ „Směrová tabule pro vyznačení objížděky“ (č. IS 11b)], umístěné DZ bude pravidelně kontrolováno (zejména jeho úplnost, umístění, čitelnost apod.),**
 - f) **při umístění dopravního značení/dopravního zařízení v křižovatkách či v blízkosti křižovatek musí být zajištěny potřebné rozhledové poměry pro dané křižovatky,**
 - g) **stávající (trvale umístěné) DZ bude uvedeno do souladu se stanovenou přechodnou úpravou provozu (zakrytí či přeškrtnutí neplatných DZ páskou s oranžovo-černým pruhem) – důsledně řešit i zneplatnění informativního značení (směrových tabulí); zneplatnění provést takovým způsobem, aby nedošlo k poškození SDZ,**
 - h) **v době snížené viditelnosti bude DZ č. A 15, DZ č. Z 4 a č.Z 2 doplněno o výstražná světla oranžové barvy,**
 - ch) **v případě potřeby bude provoz na místě stavby usměrňován způsobilými, náležitě označenými a poučenými osobami,**
 - i) **umístění DZ dle příloh tohoto stanovení, které jsou jeho závaznou a nedílnou součástí, zajistí žadatel na své náklady a ručí za jeho stav a umístění po celou dobu omezení provozu (DZ v příloze je pouze schéma); případnou výměnu SDZ prokazatelně poškozeného jím provedeným zneplatněním zajistí žadatel na své náklady,**
 - j) **v případě potřeby bude na základě požadavku žadatele DZ upřesněno na místě samém,**
 - k) **velikost DZ - základní,**
 - l) **světelně technické vlastnosti DZ – reflexní (činná plocha z retroreflexního materiálu),**
 - m) **pro umístění přenosného DZ nesmí být využívány sloupky stálého dopravního značení (tzv. místní úpravy),**
 - n) **DZ užívat v souladu s § 78 zákona č. 361/2000 Sb. pouze na dobu nezbytně nutnou,**
 - o) **pokud není stanoveno jinak, bude DZ provedeno a umístěno dle TP 66 - Zásady pro přechodné dopravní značení na pozemních komunikacích, „Příručky pro označování pracovních míst na dálnicích a silnicích“ (schválena Ministerstvem dopravy pod č.j. MD-39682/2023-930/3), ČSN EN 12899-1 a ČSN EN 1436, ve znění pozdějších předpisů.**

7. Odpovědnou osobou žadatele za dodržení tohoto stanovení je pan **Jan Bělohlav**, telefonní spojení **732 238 278**.
8. Městský úřad Chrudim, Odbor dopravy, oddělení dopravy a komunikací si vyhrazuje právo toto stanovení změnit nebo doplnit, bude-li to vyžadovat veřejný zájem.

Odůvodnění:

Žadatel – GASCO s.r.o. (IČO 15049035), se sídlem Vodárenská 22, 530 03 Pardubice, kterou zastupuje na základě plné moci ze dne 13.04.2025 společnost DOPRAVNÍ ZNAČENÍ Pardubice s.r.o. (IČO 25931016), se sídlem Horní Ředice 21, 533 75 Dolní Ředice, požádal dne 21.05.2026 Městský úřad Chrudim, Odbor dopravy, oddělení dopravy a komunikací jako příslušný správní úřad o stanovení přechodné úpravy provozu na silnici III/358 14 v obci Zaječice, z důvodu výstavby splaškové kanalizace a pokládky asfaltových vrstev frézované části.

K žádosti bylo dodatečně doloženo písemné vyjádření příslušného orgánu policie – Policie České republiky, Krajského ředitelství policie Pardubického kraje, Územního odboru Chrudim, Dopravního inspektorátu č.j. KRPE-34973-2/ČJ-2026-170306 ze dne 30.04.2026.

Požadavku policie „*Bude zajištěn přístup k dotčeným nemovitostem a průjezd IZS*“ nelze po dobu úplné uzavírky v části týkající se průjezdu IZS vyhovět; vzhledem k šířkovému uspořádání komunikace a projektovanému uložení kanalizační stoky nelze zajistit jejich průjezdnost pro IZS.

Správní orgán žádost posoudil dle platné právní úpravy – zákona č. 361/2000 Sb., o provozu na pozemních komunikacích a o změnách některých zákonů, v platném znění, a dle vyhlášky č. 294/2015 Sb., ve znění pozdějších předpisů.

V souladu s ustanovením § 77 odst. 5 zákona č. 361/2000 Sb, o provozu na pozemních komunikacích a o změnách některých zákonů, v platném znění, nedoručoval zdejší úřad návrh opatření obecné povahy a nevyzýval dotčené osoby k podávání připomínek a námitek.

Po celkovém posouzení žádosti správní úřad neshledal důvody, které by bránily vydání povolení, a proto rozhodl, jak je ve výroku uvedeno.

Poučení:

Proti opatření obecné povahy nelze dle ustanovení § 173 odst. 2 zákona číslo 500/2004 Sb., správní řád, ve znění pozdějších předpisů, podat opravný prostředek.

Opatření obecné povahy nabývá účinnosti pátým dnem po dni vyvěšení.

„otisk úředního razítka“

Jana Šupíková v.r.
oprávněná úřední osoba

Příloha: 3x Situace uzavřeného úseku, objízdných tras a dopravního značení

Obdrží:

- dotčené osoby – veřejnou vyhláškou
- GASCO s.r.o. (IČO 15049035), Vodárenská 22, Nemošice, 530 03 Pardubice, zastoupená firmou DOPRAVNÍ ZNAČENÍ Pardubice s.r.o. (IČO 25931016), Horní Ředice 21, 533 75 Dolní Ředice, IDDS: fr8zkzz
- Policie České republiky, Krajské ředitelství policie Pardubického kraje, Územní odbor Chrudim, Dopravní inspektorát, IDDS: ndihp3
- Krajský úřad Pardubického kraje, Odbor dopravy a silničního hospodářství, oddělení dopravní obslužnosti, IDDS: z28bwu9

Toto opatření obecné povahy musí být vyvěšeno po dobu 15-ti dnů na úřední desce orgánu, který písemnost doručuje a zveřejněno způsobem umožňujícím dálkový přístup.

Toto opatření bude rovněž 15 dnů vyvěšeno na úřední desce Obecního úřadu Bítovany a Obecního úřadu Zaječice, které tímto o vyvěšení žádáme.

Vyvěšeno dne:

Sejmuto dne:

.....
Podpis a razítko orgánu, který potvrzuje vyvěšení oznámení
na úřední desce a jeho následné sejmutí

Dále obdrží k vyvěšení na úřední desce:

Městský úřad Chrudim, úřední deska, Pardubická č.p. 67, 537 16 Chrudim

Obecní úřad Bítovany, IDDS: e73a87r

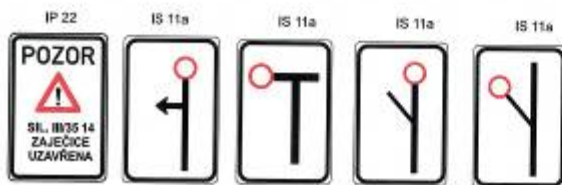
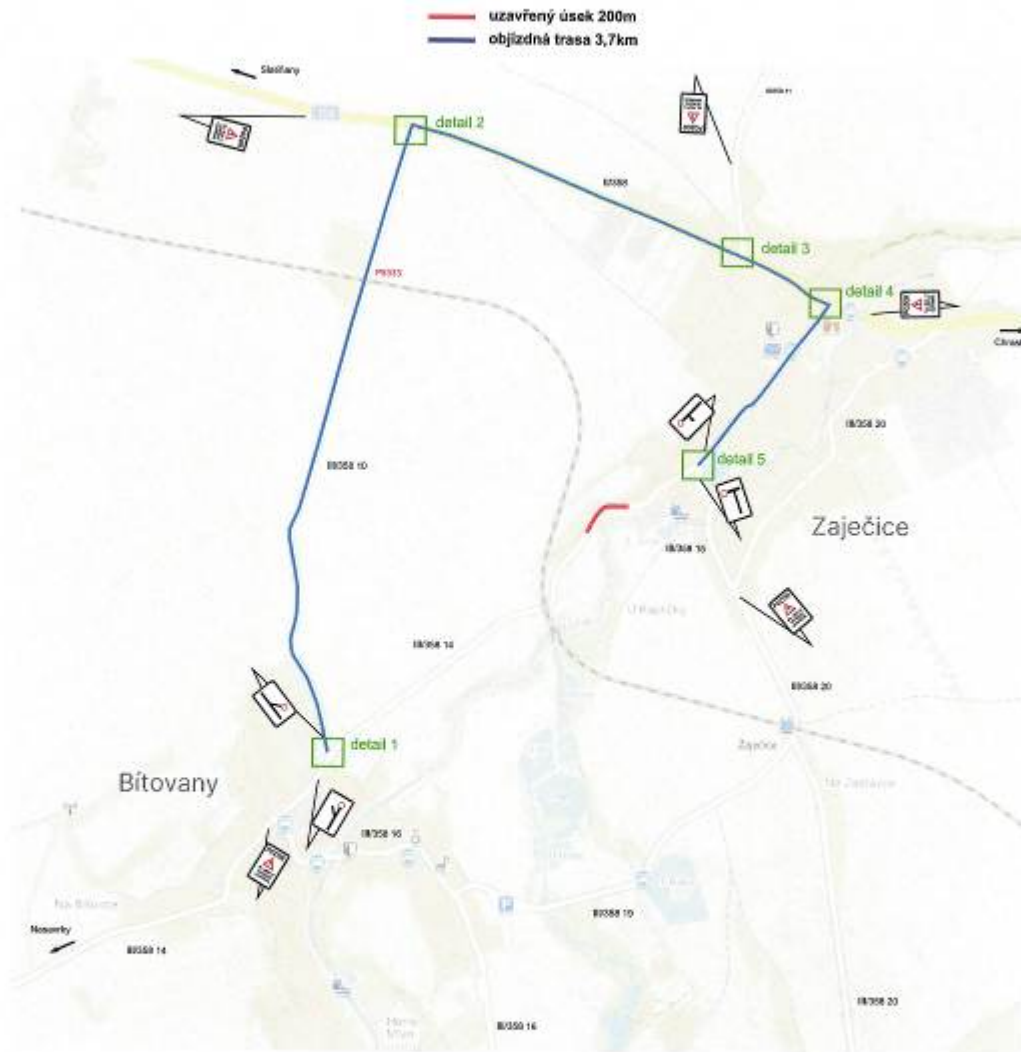
sídlo: Bítovany č.p. 19, 538 51 Chrast u Chrudimě

Obecní úřad Zaječice, IDDS: ft8b3ir

sídlo: Zaječice č.p. 4, 538 35 Zaječice

Výstavba splaškové kanalizace na sil. III/358 14, Zaječice

termín: 11.6. - 31.7.2026



Dobrá služba GASCO		
Osada:	Moškovice 14, 602 001 013	
Základní projektant:	Geotek Praha s.r.o. IČO 146 146 146	Datum: 07.05.2026 Číslo: 063 Měřítko: 1:500 Formát: A4
Kraj: Pardubický	Okres: Chrudim	Okres: Dobruška
Meno: splašková kanalizace		
DOPRAVA AŽ K MÍSTU PRÁCE		

Výstavba splaškové kanalizace na sil. III/358 14, Zaječice

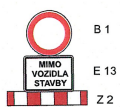
termín: 11.6. - 31.7.2026

Stávající DZ v rozporu s DIO bude zneplatněno.
Přístup k nemovitostem v koordinaci se stavbou, obzvláště čp. 193.

— uzavřený úsek 200m



— protlak 30m

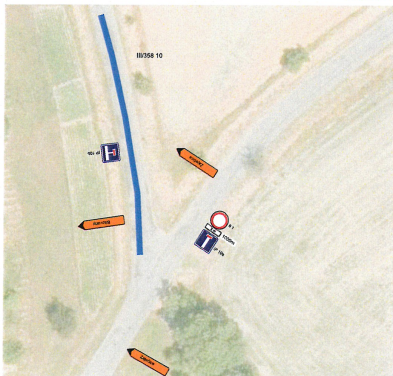


Výstavba splaškové kanalizace na sil. III/358 14, Zaječice

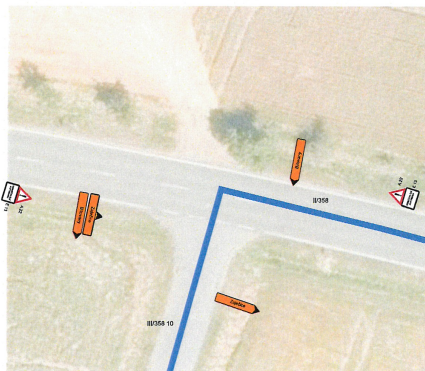
termín: 11.6. - 31.7.2026

Stávající DZ v rozporu s DIO bude zneplatněno.

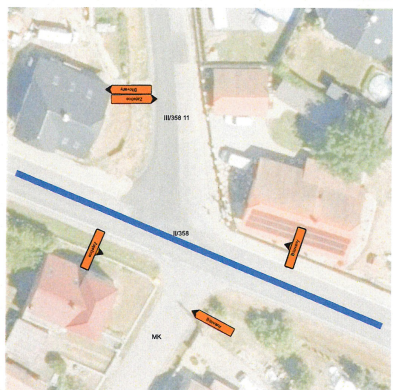
detail 1



detail 2



detail 3



detail 5



detail 4

