

Stavební odbor

Adresa pracoviště:  
Pardubická 67  
537 16 Chrudim

Č. j.: CR 055413/2026 STO/Ja  
Spis. zn.: CR 023587/2026 STO/Ja  
Záměr č.: Z/2025/222639  
Řízení č.: R/2026/65528  
Spis. a skart. znak a lhůta: 280.3 A/20  
Počet listů: 3  
Počet příloh: 0

Vyřizuje: Hana Janderová  
Tel: 469 657 276  
E-mail: hana.janderova@chrudim-city.cz

V Chrudimi dne: 9. 6. 2026

## VEŘEJNÁ VYHLÁŠKA

### VYROZUMĚNÍ O ZAHÁJENÍ ŘÍZENÍ

**Město Třemošnice, IČO 00271071, Náměstí Míru č.p. 451, 538 43 Třemošnice,**  
které zastupuje na základě plné moci **Ing. Tomáš Pospíšil, IČO 08006393, 17. listopadu č.p. 400,**  
**Zelené Předměstí, 530 02 Pardubice 2**

(dále jen "stavebník") dne 9. 3. 2026 podal žádost o povolení záměru:

#### **"Rekonstrukce chodníků v ulicích Pod Radnicí, Pod Sadem a Brigádnická, Třemošnice"**

(dále jen "záměr") na pozemku parc. č. 320/27, 320/34, 320/98, 320/109 a 412/1 v katastrálním území Třemošnice nad Doubravou. Řízení o povolení záměru bylo zahájeno dnem podání žádosti.

Záměr obsahuje:

- Jedná se o rekonstrukci stávajících chodníků v okolí bytových domů, v ulicích Pod Radnicí, Pod Sadem a Brigádnická v Třemošnici. Současně projektová dokumentace řeší rekonstrukci stávajících ploch pro kontejnery a umístění nových zpomalovacích polštářů z žulových kostek v blízkosti MŠ. Účelem stavby je zvýšení bezpečnosti chodců, zejména zajištění bezbariérovosti, doplnění vodících linií a varovných pásů. Na dvou místech budou chodníky upraveny do nové trasy (původní části chodníků budou zrušeny). V rámci rekonstrukce chodníku bude provedena obnova živичného krytu (zazubení asf. vrstev) v šířce min. 1,0 m. Rovněž dojde k úpravě vodorovného dopravního značení stávajícího parkoviště v ul. Pod Sadem.
- **SO 101 Komunikace a zpevněné plochy** - šířka chodníků bude proměnlivá, minimální šířka bude 1,50 m, maximální šířka bude 2,00 m, přičemž vstupy do bytových domů budou širší 2,00 m - 6,00 m. Základní příčný sklon chodníků bude 1,0 %. Chodníky budou provedeny s krytem z betonové dlažby. Rekonstruované chodníky budou plynule, bez převýšení, napojeny na stávající chodníky. Celková délka rekonstruovaných chodníků bude 0,528 11 km. V dotčené lokalitě je také pět nevyhovujících schodišť. Z tohoto důvodu projekt uvažuje i s jejich rekonstrukcí. Čtyři schodiště jsou navržena z betonových prefabrikátů, ta budou zároveň opatřena ocelovým zábradlím výšky min. 90 cm. Sloupky zábradlí budou upevněny do betonových patek. Schodiště z betonových prefabrikátů

budou mít protiskluzový povrch. Prefabrikované schodnice budou uloženy na betonové základy. Jedno schodiště bude provedeno z betonových obrubníků a betonové dlažby. Před vchody bytových domů budou umístěny vnější čistící rohože o rozměru 0,60 x 1,50 m, prostor pod rohoží bude odvodněn přípojkou DN40 s napojením do nových přípojek od liniových odvodňovacích žlabů. Dva rekonstruované prostory pro kontejnery budou provedeny ze ztraceného bednění.

**Odvodnění** - dešťové vody ze zpevněných ploch budou pomocí podélných a příčných sklonů svedeny do stávající okolní zeleně, kde budou přirozeně zasakovat a také do liniových odvodňovacích žlabů šířky 100 mm, které budou napojeny přes přípojky DN200 SN10 do stávající kanalizace.

Stavební odbor Městského úřadu Chrudim, jako stavební úřad příslušný podle § 30 odst. 1 písm. f) a § 30 odst. 3 písm. a) a § 34a odst. 2 zákona č. 283/2021 Sb., stavební zákon, ve znění pozdějších předpisů (dále jen "stavební zákon") a místně příslušný podle § 11 odst. 1 písm. b) zákona č. 500/2004 Sb., správní řád, ve znění pozdějších předpisů (dále jen „správní řád“), vyrozumívá podle § 188 stavebního zákona účastníky řízení, dotčené orgány a hlavního projektanta o zahájení řízení. Dotčené orgány mohou uplatnit závazná stanoviska a účastníci řízení své námítky do

### **15 dnů od doručení tohoto oznámení.**

K později uplatněným závazným stanoviskům a námítkám nebude přihlédnuto. Účastníci řízení mohou nahlížet do podkladů rozhodnutí (na Stavebním odboru Městského úřadu Chrudim, na základě telefonické domluvy, úřední dny pondělí a středa 8,00 - 17,00 hod, ostatní dny 8,00 - 14,00 hod).

Stavební úřad současně s tímto oznámením, v souladu s ustanovením § 36 odst. 3 správního řádu, dává účastníkům řízení před vydáním rozhodnutí možnost vyjádřit se k podkladům rozhodnutí. Zároveň žádá účastníky řízení, aby se k podkladům rozhodnutí vyjádřili nejpozději ve lhůtě 5 dnů po uplynutí lhůty pro podání námitek.

Osoby s vlastnickými nebo jinými věcnými právy k sousedním pozemkům:

St. p. 476, 477, 479, 480, 481 a pozemkové parc. č. 320/73 v katastrálním území Třemošnice nad Doubravou

Osoby s vlastnickými nebo jinými věcnými právy k sousedním stavbám:

Budovy: Třemošnice č.p. 293, č.p. 292, č.p. 290, č.p. 291, č.p. 289 a č.p. 288

### **Poučení:**

Účastníci řízení mohou uplatňovat námítky směřující k hájení jejich procesních práv. Účastník řízení je povinen v námitce uvést důvody podání námítky. Stavební úřad nepřihlíží k námítkám účastníka řízení, které jsou v rozporu s uzavřenou plánovací smlouvou, jejíž smluvní stranou je tento účastník řízení. K námítkám o věcech, o kterých bylo rozhodnuto při vydání územně plánovací dokumentace, se nepřihlíží.

Obec jako účastník řízení může uplatňovat námítky pouze v rozsahu své samostatné působnosti. Vlastník pozemku nebo stavby, na kterých má být záměr uskutečněn, nebo ten, kdo má jiné věcné právo k tomuto pozemku nebo stavbě, nebo osoby, jejichž vlastnické nebo jiné věcné právo k sousedním stavbám nebo sousedním pozemkům může být rozhodnutím o povolení záměru přímo dotčeno, může jako účastník řízení uplatňovat námítky pouze v rozsahu možného přímého dotčení svých práv. Osoba, o které tak stanoví jiný zákon, může jako účastník řízení uplatňovat námítky pouze v rozsahu, v jakém se projednáváný záměr dotýká zájmů chráněných jiným právním předpisem, který zakládá jeho účastenství v řízení podle stavebního zákona.

Vzhledem k tomu, že se jedná o řízení s velkým počtem účastníků řízení, kterých je více než 30, doručuje stavební úřad účastníkům řízení jednotlivě podle § 182 písm. a) – stavebník, b) – obec, na jejímž území má být záměr uskutečněn, c) – vlastník pozemku nebo stavby, na kterých má být záměr uskutečněn, nebo ten kdo má jiné věcné právo k tomuto pozemku nebo stavbě a d) – osoby, jejichž vlastnické nebo jiné

věcné právo k sousedním stavbám nebo sousedním pozemkům může být rozhodnutím o povolení záměru přímo dotčeno. Ostatní písemnosti se doručují jednotlivě pouze žadateli, obci, na jejímž území má být záměr uskutečněn a dotčeným orgánům, ostatním účastníkům řízení se doručují veřejnou vyhláškou.

Stavební úřad může podle § 62 správního řádu uložit pořádkovou pokutu do 50 000 Kč tomu, kdo v řízení závažně ztěžuje jeho postup.

Nechá-li se některý z účastníků zastupovat, předloží jeho zástupce písemnou plnou moc. Každý, kdo činí úkony jménem právnické osoby, musí prokázat své oprávnění. V téže věci může za právnickou osobu současně činit úkony jen jedna osoba.

Hana Janderová  
oprávněná úřední osoba

#### **Obdrží:**

Účastníci řízení podle § 27 odst. 1 správního řádu (doporučeně do vlastních rukou):

Ing. Tomáš Pospíšil, IDDS: ndm9ym2

místo podnikání: 17. listopadu č.p. 400, Zelené Předměstí, 530 02 Pardubice 2  
(zastupující Město Třemošnice, Náměstí Míru č.p. 451, 538 43 Třemošnice)

CETIN a.s., IDDS: qa7425t

sídlo: Českomoravská č.p. 2510/19, 190 00 Praha 9-Libeň

ČEZ Distribuce, a. s., IDDS: v95uqfy

sídlo: Teplická č.p. 874/8, Děčín IV-Podmokly, 405 02 Děčín 2

GasNet Služby, s.r.o., IDDS: jnnyjs6

sídlo: Plynárenská č.p. 499/1, Zábrdovice, 602 00 Brno 2

Vodárenská společnost Chrudim, a.s., IDDS: 3b9gxrh

sídlo: Novoměstská č.p. 626, Chrudim II, 537 01 Chrudim 1

KATRO SERVIS, spol. s r.o., IDDS: rj3fbyq

sídlo: Plynárenská č.p. 671, Kolín IV, 280 02 Kolín 2

PODA a.s., IDDS: dzdfp9x

sídlo: 28. října č.p. 1168/102, Moravská Ostrava, 702 00 Ostrava 2

Tlapnet s.r.o., IDDS: bvdc3p8

sídlo: U schodů č.p. 122/5, 190 00 Praha 9-Hrdlořezy

Účastníci řízení podle § 27 odst. 2 správního řádu (doručeno veřejnou vyhláškou):

Osoby s vlastnickými nebo jinými věcnými právy k sousedním pozemkům:

St. p. 476, 477, 479, 480, 481 a pozemkové parc. č. 320/73 v katastrálním území Třemošnice nad Doubravou

Osoby s vlastnickými nebo jinými věcnými právy k sousedním stavbám:

Budovy: Třemošnice č.p. 293, č.p. 292, č.p. 290, č.p. 291, č.p. 289 a č.p. 288

Dotčené orgány (doporučeně):

Krajské ředitelství policie Pardubického kraje, Územní odbor Chrudim, Dopravní inspektorát, IDDS: ndihp32

sídlo: Průmyslová č.p. 1478, Chrudim I, 537 20 Chrudim 1

Městský úřad Chrudim, Odbor životního prostředí, Pardubická č.p. 67, Chrudim IV, 537 01 Chrudim 1

Ministerstvo obrany Sekce majetková, odbor ochrany územních zájmů a státního odborného dozoru, odd. ochrany územních zájmů, IDDS: hjyaavk

sídlo: Tychonova č.p. 221/1, 160 00 Praha 6

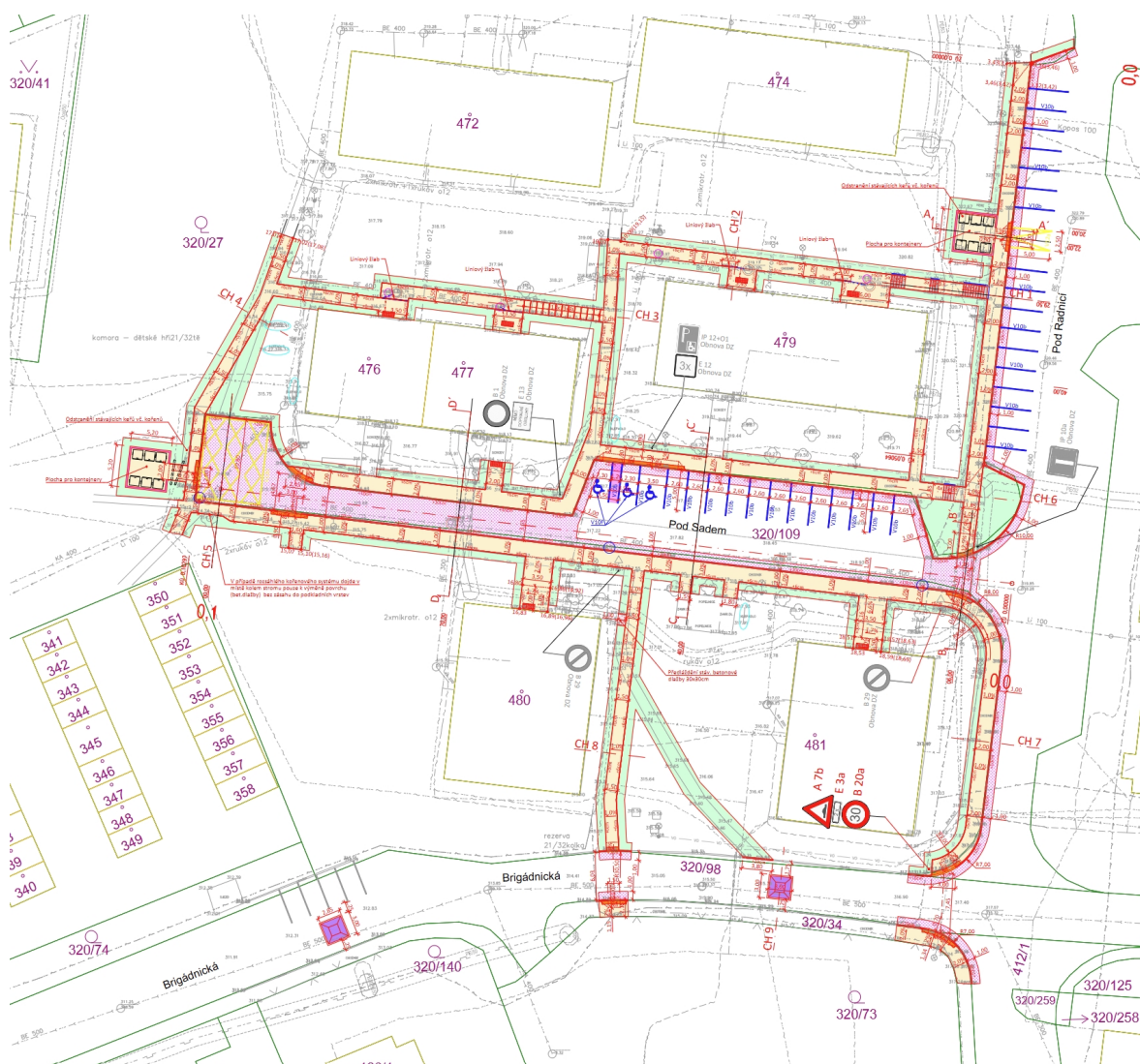
K vyvěšení na úřední desku:  
Městský úřad Chrudim  
Městský úřad Třemošnice

**Tato písemnost musí být vyvěšena po dobu 15 dnů, a to i způsobem umožňujícím dálkový přístup.**







Vyvěšeno dne: .....


Sejmuto dne: .....


Razítko a podpis orgánu, který potvrzuje vyvěšení a sejmutí písemnosti.





**LEGENDA:**


-  CHODNÍK - betonová dlažba tl. 6cm
-  KOMUNIKACE - zapravení a zasazení obrusných a podkladních vrstev
-  VENKOVNÍ SCHODIŠTĚ - bet. prefabrikát
-  VÁROVNÝ PÁS  
Rozšíření (speciální) betonová dlažba, varovný pás šířky 0,4m
-  CHODNÍK - předlažďení stáv. betonové dlažby 30x30cm
-  ZELENĚ - ohumusování, osetí


 ULOŽENÍ KABELU DO CHRÁNIČKY









 Vykloková úprava mříže stávající UV







 Zrušení stávající UV

 Vykloková úprava stávajícího poklopu (KŠ, šoupata, hydranty, ...)










 Renovace ocelových konstrukcí (sušáky a "klepadla")  
obroušení a opatření novým nátěrem

 Vnější čistící rohož (0,60 x 1,50m) - Přípojka DN40


-  PARKOVÝ OBRUBNÍK - podstupnice s výškovým rozdílem 6cm  
betonové dílce - přírodní - povrch standard - 100x25x50cm
-  PARKOVÝ OBRUBNÍK - podstupnice s výškovým rozdílem +0cm  
betonové dílce - přírodní - povrch standard - 100x25x50cm
-  PARKOVÝ OBRUBNÍK - v náběhu  
betonové dílce přírodní - povrch standard - 100x25x50cm
-  SILNIČNÍ OBRUBNÍK - podstupnice s výškovým rozdílem 10cm  
betonové dílce - přírodní - povrch standard - 100x25x150cm
-  SILNIČNÍ OBRUBNÍK - podstupnice s výškovým rozdílem 2cm  
betonové dílce - přírodní - povrch standard - 100x15x150cm
-  SILNIČNÍ OBRUBNÍK - v úrovni  
betonové dílce - přírodní - povrch standard - 100x25x150cm
-  SILNIČNÍ OBRUBNÍK PŘECHODOVÝ - v náběhu  
betonové dílce - přírodní - povrch standard - 100x15-25x150cm
-  ZTRACENÉ BEDNĚNÍ  
betonové dílce - přírodní - povrch standard štípaný - 40x20x20cm

-  OCELOVÉ ZÁBRADLÍ - žárově zinkované
-  LINIOVÝ ŽLAB - šířky 100mm, pro jezdě C250  
PŘÍPOJKA DN200
-  VODOROVNÉ DOPRAVNÍ ZNAČENÍ - PLAST
-  NOVÉ SVISLÉ DOPRAVNÍ ZNAČENÍ
-  OBNOVA STÁVAJÍCÍHO SVISLÉHO DOPRAVNÍHO ZNAČENÍ
-  ZPOMALOVACÍ POLŠTĚŘ - žulové kostky 8/11

**LEGENDA SÍTÍ:**

-  Vodovodní řád - VS Chrudim
-  Jednotná kanalizační stoka - VS Chrudim
-  Podzemní kabelové vedení NN ČEZ distribuce
-  Podzemní sdělovači vedení CETIN - metalický kabel
-  Podzemní sdělovači vedení CETIN - optický kabel
-  Veřejné osvětlení
-  STL plynovod - GazNet
-  Podzemní kabelový rozvod - Tlapnet
-  Podzemní kabelový rozvod - Katroservis



ZODPOVĚDNÝ PROJEKTANT: Ing. Martin Mojžíš	VYPRACOVAL: Ing. Tomáš Pospíšil	KONTROLOVAL: Ing. Anna Pospíšilová	 <b>Ing. Tomáš Pospíšil</b> projektant dopravních staveb 17. listopadu 400, Pardubice, 530 02, IČ: 08006393 www.projekcepospisi.cz, info@projekcepospisi.cz
INVESTOR: Město Třemošnice, Náměstí Míru 451, Třemošnice, 538 43			
KRAJ: Pardubický	OBEC: Třemošnice		