

Stavební odbor

Adresa pracoviště:
Pardubická 67
537 16 Chrudim

Č. j.: CR 062642/2026 STO/Ja
Spis. zn.: CR 011530/2026 STO/Ja
Záměr č.: Z/2026/21133
Řízení č.: R/2026/49447
Spis. a skart. znak a lhůta: 280.3 A/20
Počet listů: 3
Počet příloh: 0

Vyřizuje: Hana Janderová
Tel: 469 657 276
E-mail: hana.janderova@chrudim-city.cz

V Chrudimi dne: 1. 7. 2026

VEŘEJNÁ VYHLÁŠKA

VYROZUMĚNÍ O ZAHÁJENÍ ŘÍZENÍ

Obec Morašice, IČO 00270547, Morašice č.p. 17, 538 02 Morašice u Chrudimě,
kterou zastupuje na základě plné moci **Komplex CR s.r.o., IČO 05249031, Průmyslová č.p. 190,**
Chrudim IV, 537 01 Chrudim 1

(dále jen "stavebník") dne 2. 2. 2026 podal žádost o **povolení záměru:**

"Chodník Janovice"

(dále jen "záměr") na pozemku st. p. 27 a 32 a na pozemkových parc. č. 23, 26/8, 39/4, 39/7, 209, 210/7, 294/1, 294/3, 341/4, 343/6, 344/1, 352, 359/11, 376 a 379 v katastrálním území Janovice u Chrudimi. Řízení o povolení záměru bylo zahájeno dnem podání žádosti.

Záměr obsahuje:

- Předložený projekt řeší výstavbu chodníku podél silnic III/34020 a III/3403 v obci Janovice. Chodník bude převážně jednostranný, levostranný nebo pravostranný a v některé části i oboustranný. Chodník bude proveden v základní šířce 1,50 m (1,75 m). Jeho příčný sklon bude maximálně 2 % směrem do vozovky. Povrch chodníků, sjezdů i parkovacích stání bude proveden ze zámkové dlažby. Chodník bude ohraničen obrubami, směrem k vozovce budou použity obruby silniční a směrem do zeleně obruby parkové. V místě samostatných sjezdů bude snížena obruba na vzdálenosti minimálně 1,00 m a sklon ramp bude max. 12,5 %. Rampy budou provedeny v celé šířce chodníku nebo lichoběžníkové. Podezdívky plotů či pilířů budou opatřeny nopovou izolací. V úseku realizace chodníku se nachází čtyři autobusové zastávky, které budou opatřeny přístřeškem bez bočnic. Nástupní hrana zastávky bude provedena z bezbariérové obruby výšky 0,20 m. Minimální šířka nástupiště bude 2,00 m. Osazeny budou čtyři nové označníky zastávek. V místech autobusových zastávek je navrženo také vodorovné dopravní značení.
Odvodnění - dešťová voda bude odvedena pomocí příčných a podélných sklonů do stávajících a nových uličních vpustí případně do zeleně v závislosti na příčném sklonu vozovky. Uliční vpusti budou v provedení s litinovou mříží. Přípojky nových uličních vpustí budou z PVC trubek DN 150

min SN8. Stávající uliční vpusti budou pročištěny a v případě potřeby výškově upraveny a opatřeny novou mříží. Na trase 1 bude zatrubněn příkop dl. 74,50 m DN200. Výtokové čelo bude šikmé a bude opatřeno lomovým kamenem uloženým do betonu.

Stavební odbor Městského úřadu Chrudim, jako stavební úřad věcně příslušný podle § 30 odst. 1 písm. f) a § 30 odst. 3 písm. a) a § 34a odst. 2 zákona č. 283/2021 Sb., stavební zákon, ve znění pozdějších předpisů (dále jen "stavební zákon") a místně příslušný podle § 11 odst. 1 písm. b) zákona č. 500/2004 Sb., správní řád, ve znění pozdějších předpisů (dále jen „správní řád“), vyrozumívá podle § 188 stavebního zákona účastníky řízení, dotčené orgány a hlavního projektanta o zahájení řízení. Dotčené orgány mohou uplatnit závazná stanoviska a účastníci řízení své námítky do

15 dnů od doručení tohoto oznámení.

K později uplatněným závazným stanoviskům a námítkám nebude přihlédnuto. Účastníci řízení mohou nahlížet do podkladů rozhodnutí (na Stavebním odboru Městského úřadu Chrudim, na základě telefonické domluvy, úřední dny pondělí a středa 8,00 - 17,00 hod, ostatní dny 8,00 - 14,00 hod).

Stavební úřad současně s tímto oznámením, v souladu s ustanovením § 36 odst. 3 správního řádu, dává účastníkům řízení před vydáním rozhodnutí možnost vyjádřit se k podkladům rozhodnutí. Zároveň žádá účastníky řízení, aby se k podkladům rozhodnutí vyjádřili nejpozději ve lhůtě 5 dnů po uplynutí lhůty pro podání námitek.

Osoby s vlastnickými nebo jinými věcnými právy k sousedním pozemkům:

St. p. 1/1, 4, 14, 15, 24/1, 28/1, 28/2, 29/1, 29/2, 31, 33, 42, 48, 49/1, 56, 69 a pozemkové parc. č. 2, 3, 4/1, 4/4, 7/1, 8/2, 9/2, 10/2, 13, 15/1, 15/2, 15/3, 15/4, 22/1, 22/2, 24/2, 26/7, 39/3, 39/5, 59/1, 59/2, 64, 66, 76, 132/22, 132/23, 132/25, 132/26, 200/8, 200/9, 200/22, 336, 340, 341/6, 341/14, 342/4, 343/11, 343/12, 343/13, 343/27, 343/28, 343/33, 343/34, 343/35, 343/36, 343/37, 344/2, 360/3, 360/5, 373 v katastrálním území Janovice u Chrudimi.

Osoby s vlastnickými nebo jinými věcnými právy k sousedním stavbám:

Budovy: Morašice, Janovice č.p. 16, č.p. 15, č.p. 17, č.p. 26, č.p. 23, č.p. 3, č.p. 43, č.p. 2, č.p. 42, č.p. 28, č.p. 32, č.p. 40, č.p. 36 a č.p. 33.

Poučení:

Účastníci řízení mohou uplatňovat námítky směřující k hájení jejich procesních práv. Účastník řízení je povinen v námitce uvést důvody podání námítky. Stavební úřad nepřihlíží k námítkám účastníka řízení, které jsou v rozporu s uzavřenou plánovací smlouvou, jejíž smluvní stranou je tento účastník řízení. K námítkám o věcech, o kterých bylo rozhodnuto při vydání územně plánovací dokumentace, se nepřihlíží.

Obec jako účastník řízení může uplatňovat námítky pouze v rozsahu své samostatné působnosti. Vlastník pozemku nebo stavby, na kterých má být záměr uskutečněn, nebo ten, kdo má jiné věcné právo k tomuto pozemku nebo stavbě, nebo osoby, jejichž vlastnické nebo jiné věcné právo k sousedním stavbám nebo sousedním pozemkům může být rozhodnutím o povolení záměru přímo dotčeno, může jako účastník řízení uplatňovat námítky pouze v rozsahu možného přímého dotčení svých práv. Osoba, o které tak stanoví jiný zákon, může jako účastník řízení uplatňovat námítky pouze v rozsahu, v jakém se projednáváný záměr dotýká zájmů chráněných jiným právním předpisem, který zakládá jeho účastenství v řízení podle stavebního zákona.

Vzhledem k tomu, že se jedná o řízení s velkým počtem účastníků řízení, kterých je více než 30, doručuje vyrozumění o zahájení řízení stavební úřad účastníkům řízení jednotlivě podle § 182 písm. a) – stavebník, b) – obec, na jejímž území má být záměr uskutečněn, c) – vlastník pozemku nebo stavby, na kterých má být záměr uskutečněn, nebo ten kdo má jiné věcné právo k tomuto pozemku nebo stavbě a d) – osoby, jejichž vlastnické nebo jiné věcné právo k sousedním stavbám nebo sousedním pozemkům může být rozhodnutím o povolení záměru přímo dotčeno. Ostatní písemnosti se doručují jednotlivě pouze žadatelům,

obci, na jejímž území má být záměr uskutečněn a dotčeným orgánům, ostatním účastníkům řízení se doručují veřejnou vyhláškou.

Stavební úřad může podle § 62 správního řádu uložit pořádkovou pokutu do 50 000 Kč tomu, kdo v řízení závažně ztěžuje jeho postup.

Nechá-li se některý z účastníků zastupovat, předloží jeho zástupce písemnou plnou moc. Každý, kdo činí úkony jménem právnické osoby, musí prokázat své oprávnění. V téže věci může za právnickou osobu současně činit úkony jen jedna osoba.

Hana Janderová
oprávněná úřední osoba

Obdrží:

Účastníci řízení podle § 27 odst. 1 správního řádu (doporučeně do vlastních rukou):

Komplex CR s.r.o., IDDS: hagyp78

sídlo: Průmyslová č.p. 190, Chrudim IV, 537 01 Chrudim 1

(zastupující Obec Morašice, Morašice č.p. 17, 538 02 Morašice u Chrudimě)

Správa a údržba silnic Pardubického kraje, IDDS: ffhk8fq

sídlo: Doubravice č.p. 98, 533 53 Pardubice 19

Státní pozemkový úřad, Krajský pozemkový úřad pro Pardubický kraj, Pobočka Chrudim, IDDS: z49per3

sídlo: Husinecká č.p. 1024/11a, 130 00 Praha 3-Žižkov

František Juren, Janovice č.p. 15, Morašice, 538 03 Heřmanův Městec

Jana Jurenová, Janovice č.p. 15, Morašice, 538 03 Heřmanův Městec

Ing. Kamil Štědrý, Janovice č.p. 22, Morašice, 538 03 Heřmanův Městec

František Dundáček, Janovice č.p. 29, Morašice, 538 03 Heřmanův Městec

Tomáš Děták, Zbyhněvice č.p. 10, Morašice, 538 21 Slatiňany

Jaroslav Salfický, Janovice č.p. 17, Morašice, 538 03 Heřmanův Městec

CETIN a.s., IDDS: qa7425t

sídlo: Českomoravská č.p. 2510/19, 190 00 Praha 9-Libeň

ČEZ Distribuce, a. s., IDDS: v95uqfy

sídlo: Teplická č.p. 874/8, Děčín IV-Podmokly, 405 02 Děčín 2

GasNet Služby, s.r.o., IDDS: jnnyjs6

sídlo: Plynárenská č.p. 499/1, Zábrdovice, 602 00 Brno 2

Vodárenská společnost Chrudim, a.s., IDDS: 3b9gxrh

sídlo: Novoměstská č.p. 626, Chrudim II, 537 01 Chrudim 1

Účastníci řízení podle § 27 odst. 2 správního řádu (doručeno veřejnou vyhláškou):

Osoby s vlastnickými nebo jinými věcnými právy k sousedním pozemkům:

St. p. 1/1, 4, 14, 15, 24/1, 28/1, 28/2, 29/1, 29/2, 31, 33, 42, 48, 49/1, 56, 69 a pozemkové parc. č. 2, 3, 4/1, 4/4, 7/1, 8/2, 9/2, 10/2, 13, 15/1, 15/2, 15/3, 15/4, 22/1, 22/2, 24/2, 26/7, 39/3, 39/5, 59/1, 59/2, 64, 66, 76, 132/22, 132/23, 132/25, 132/26, 200/8, 200/9, 200/22, 336, 340, 341/6, 341/14, 342/4, 343/11, 343/12, 343/13, 343/27, 343/28, 343/33, 343/34, 343/35, 343/36, 343/37, 344/2, 360/3, 360/5, 373 v katastrálním území Janovice u Chrudimi.

Osoby s vlastnickými nebo jinými věcnými právy k sousedním stavbám:

Budovy: Morašice, Janovice č.p. 16, č.p. 15, č.p. 17, č.p. 26, č.p. 23, č.p. 3, č.p. 43, č.p. 2, č.p. 42, č.p. 28, č.p. 32, č.p. 40, č.p. 36 a č.p. 33.

Dotčené orgány (doporučeně):

Krajské ředitelství policie Pardubického kraje, Územní odbor Chrudim, Dopravní inspektorát, IDDS: ndihp32

sídlo: Průmyslová č.p. 1478, Chrudim I, 537 20 Chrudim 1

Městský úřad Chrudim, Odbor kanceláře tajemníka, Pardubická č.p. 67, Chrudim IV, 537 01 Chrudim 1
Ministerstvo obrany Sekce majtková, odbor ochrany územních zájmů a státního odborného dozoru, odd. ochrany územních zájmů, IDDS: hjyaavk

sídlo: Tychonova č.p. 221/1, 160 00 Praha 6

Na vědomí:

Městský úřad Chrudim, Odbor dopravy, Pardubická č.p. 67, Chrudim IV, 537 01 Chrudim 1

K vyvěšení na úřední desku:

Městský úřad Chrudim

Obecní úřad Morašice







Tato písemnost musí být vyvěšena po dobu 15 dnů, a to i způsobem umožňujícím dálkový přístup.

Vyvěšeno dne:





Sejmuto dne:

Razítko a podpis orgánu, který potvrzuje vyvěšení a sejmutí písemnosti.

LEGENDA:

	BETONOVÁ SILNIČNÍ (PARKOVÁ) OBRUBA
	CHODNÍK - BETONOVÁ DLAŽBA, BARVA PŘÍRODNÍ (ŠEDÁ)
	PRVKY PRO NEVIDOMÉ (zámková dlažba pro nevidomé)
	VJEZD - ZÁMKOVÁ DLAŽBA, BARVA PŘÍRODNÍ (ŠEDÁ)
	ZELEŇ
	VOZOVKA - asfalt

LEGENDA INŽENÝRSKÝCH SÍŤÍ

	ELEKTRICKÉ VEDENÍ (NADZEMNÍ/PODZEMNÍ)
	SDĚLOVACÍ VEDENÍ
	VODOVOD
	PLYNOVOD

