

Odbor dopravy  
/ oddělení dopravy a komunikací

Adresa pracoviště:  
Pardubická 67  
537 16 Chrudim

Č. j.: CR 064553/2026 ODP/Pe  
Spis. Zn.: CR 062415/2026 Pe  
Váš dopis ze dne:  
Spis. a skart. znak a lhůta: 280.4 S/5  
Počet listů: 2  
Počet příloh: 2

Vyřizuje: Ing. Soňa Pecháčková  
Tel: 469 657 502  
E-mail: sona.pechackova@chrudim-city.cz

V Chrudimi dne: 8.7.2026

## Veřejná vyhláška

### Opatření obecné povahy

Městský úřad Chrudim, Odbor dopravy, oddělení dopravy a komunikací jako příslušný správní úřad dle ustanovení § 124 odst. 6 zákona číslo 361/2000 Sb., o provozu na pozemních komunikacích a o změnách některých zákonů, ve znění pozdějších předpisů, na základě žádosti podané společností **MAPING s.r.o.** (IČO 13584448), se sídlem Arnošta z Pardubic 2835, 530 02 Pardubice (dále jen „žadatel“), dne **30.06.2026**, a písemného vyjádření Policie České republiky, Územního odboru Chrudim, Dopravního inspektorátu k přechodné úpravě provozu na pozemních komunikacích č.j. **KRPE-61715-2/ČJ-2026-170306** ze dne **03.07.2026**,

#### s t a n o v í

podle ustanovení § 77 odst. 1 písm. c) zákona číslo 361/2000 Sb., o provozu na pozemních komunikacích a o změnách některých zákonů, ve znění pozdějších předpisů, a dle vyhlášky číslo 294/2015 Sb., kterou se provádějí pravidla provozu na pozemních komunikacích a úprava a řízení provozu na pozemních komunikacích, ve znění pozdějších předpisů, **přechodnou úpravu provozu** – užití přenosných dopravních značek svislých, vodorovných, světelných signálů a dopravních zařízení (dále jen „DZ“) na pozemních komunikacích takto:

1. Rozsah omezení provozu: **dopravní omezení**.
2. Na pozemních komunikacích: **silnici III/357 11** v obci **Střemošice**.
3. V úseku (místě) pozemní komunikace dle bodu č. 2): **podél p.p.č. 64/1 k.ú. Střemošice (před č.p. 68)** – viz příloha č. 1.
4. Termín: **od 13.07.2026 do 15.07.2026**.
5. Přechodná úprava provozu je stanovena k **zajištění bezpečnosti a plynulosti provozu na pozemní komunikaci při výstavbě kabelové přípojky NN** v obci **Střemošice**.

6. Organizace omezení provozu a užití DZ:

- a) **po celou dobu provádění prací zůstane na vozovce zachován průjezdní prostor o minimální šířce 3,**
- b) **pokud nebude možno v úseku s dopravním omezením při provádění stavebních prací (v pracovní době) zajistit vzájemnou dohlednost protijedoucích vozidel či bezpečný rozhled v křižovatce, bude provoz ve zúženém úseku silnice (pracovním místě) řízen způsobilými, náležitě označenými a poučenými osobami (pracovníky stavby); mimo pracovní dobu bude pracovní místo staženo na nezbytnou (minimální) velikost (včetně přesunutí směrových desek), pracovní stroje budou umístěny mimo pozemní komunikaci,**
- c) **po celou dobu provádění prací bude zajištěn bezpečný vstup do sousedních objektů a bezpečný průchod chodců úsekem provádění prací,**
- d) **dále bude umístěno a použito DZ uvedené v příloze č. 2; pracovní místo na vozovce bude řádně označeno (ohraňováno) dle TP 66,**
- e) **v době snížené viditelnosti bude DZ č. A 15 a DZ č. Z 4 doplněno o výstražná světla oranžové barvy,**
- f) **v případě potřeby bude provoz na místě samém usměrňován způsobilými, náležitě označenými a poučenými osobami,**
- g) umístění DZ dle příloh tohoto stanovení, které jsou jeho závaznou a nedílnou součástí, zajistí žadatel na své náklady a ručí za jeho stav a umístění po celou dobu omezení provozu,
- h) v případě potřeby bude na základě požadavku žadatele DZ upřesněno na místě samém,
- i) velikost DZ - **základní,**
- j) světelně technické vlastnosti DZ – **reflexní** (činná plocha z retroreflexního materiálu),
- k) pro umístění přenosného DZ nesmí být využívány sloupky stálého dopravního značení (tzv. místní úpravy),
- l) DZ užívat v souladu s § 78 zákona č. 361/2000 Sb. pouze na dobu nezbytně nutnou,
- m) pokud není stanoveno jinak, bude DZ provedeno a umístěno dle **TP 66 - Zásady pro přechodné dopravní značení na pozemních komunikacích**, Příručka pro označování pracovních míst na dálnicích a silnicích, ČSN EN 12899-1 a ČSN EN 1436, ve znění pozdějších předpisů.

7. Odpovědnou osobou žadatele za dodržení tohoto stanovení je pan **Martin Bartolotti**, telefonní spojení **605 101 960**.

8. Městský úřad Chrudim, Odbor dopravy, oddělení dopravy a komunikací si vyhrazuje právo toto stanovení změnit nebo doplnit, bude-li to vyžadovat veřejný zájem.

### Odůvodnění:

Žadatel – společnost MAPING s.r.o. (IČO 13584448), se sídlem Arnoša z Pardubic 2835, 530 02 Pardubice, požádal dne 30.06.2026 Městský úřad Chrudim, Odbor dopravy, oddělení dopravy a komunikací jako příslušný správní úřad o stanovení přechodné úpravy provozu na silnici III/357 11 v obci Střemošice. Důvodem žádosti je výstavba kabelové přípojky NN k p.p.č. 64/4 k.ú. Střemošice.

K žádosti bylo doloženo písemné vyjádření příslušného orgánu policie – Policie České republiky, Krajského ředitelství policie Pardubického kraje, Územního odboru Chrudim, Dopravního inspektorátu č.j. KRPE-61715-2/ČJ-2026-170306 ze dne 03.07.2026.

Správní orgán žádost posoudil dle platné právní úpravy – zákona č. 361/2000 Sb., o provozu na

pozemních komunikacích a o změnách některých zákonů, v platném znění, a dle vyhlášky č. 294/2015 Sb., ve znění pozdějších předpisů.

V souladu s ustanovením § 77 odst. 5 zákona č. 361/2000 Sb, o provozu na pozemních komunikacích a o změnách některých zákonů, v platném znění, nedoručoval zdejší úřad návrh opatření obecné povahy a nevyzýval dotčené osoby k podávání připomínek a námitek.

Po celkovém posouzení žádosti správní úřad neshledal důvody, které by bránily vydání povolení, a proto rozhodl, jak je ve výroku uvedeno.

#### Poučení:

Proti opatření obecné povahy nelze dle ustanovení § 173 odst. 2 zákona číslo 500/2004 Sb., správní řád, ve znění pozdějších předpisů, podat opravný prostředek.

Opatření obecné povahy nabývá účinnosti pátým dnem po dni vyvěšení.

Ing. Soňa Pecháčková  
oprávněná úřední osoba

Příloha: Situace stavby  
Schéma DZ

#### Obdrží:

- dotčené osoby – veřejnou vyhláškou

MAPING s.r.o., IDDS: r2s53d4

sídlo: Arnošta z Pardubic č.p. 2835, Zelené Předměstí, 530 02 Pardubice 2

Policie České republiky, Krajské ředitelství policie Pardubického kraje, Územní odbor Chrudim,  
Dopravní inspektorát, IDDS: ndihp32

sídlo: Průmyslová č.p. 1478, 537 20 Chrudim 1

Toto opatření obecné povahy musí být vyvěšeno po dobu 15-ti dnů na úřední desce orgánu, který písemnost doručuje a zveřejněno způsobem umožňujícím dálkový přístup.

Toto opatření bude rovněž 15 dnů vyvěšeno na úřední desce Obecního úřadu Střemošice, který tímto o vyvěšení žádáme. Následně prosíme o zaslání opatření zpět, a to s vyznačením dne vyvěšení a dne sejmutí tohoto opatření z úřední desky.

Vyvěšeno dne: .....

Sejmuto dne: .....

.....

Podpis a razítko orgánu, který potvrzuje vyvěšení oznámení  
na úřední desce a jeho následné sejmutí

Dále obdrží k vyvěšení na úřední desce:

Městský úřad Chrudim, úřední deska, Pardubická č.p. 67, 537 16 Chrudim

Obecní úřad Střemošice, IDDS: v3za29n

## CR Střemošice parc. č. 64/1 knn

### Technická zpráva:


Stavba se nachází v katastrálním území **Střemošice**.

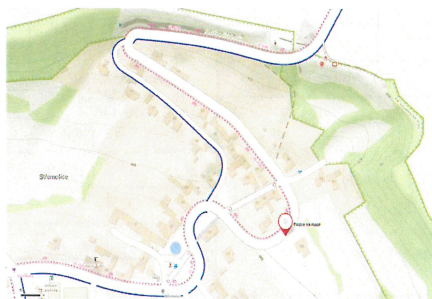
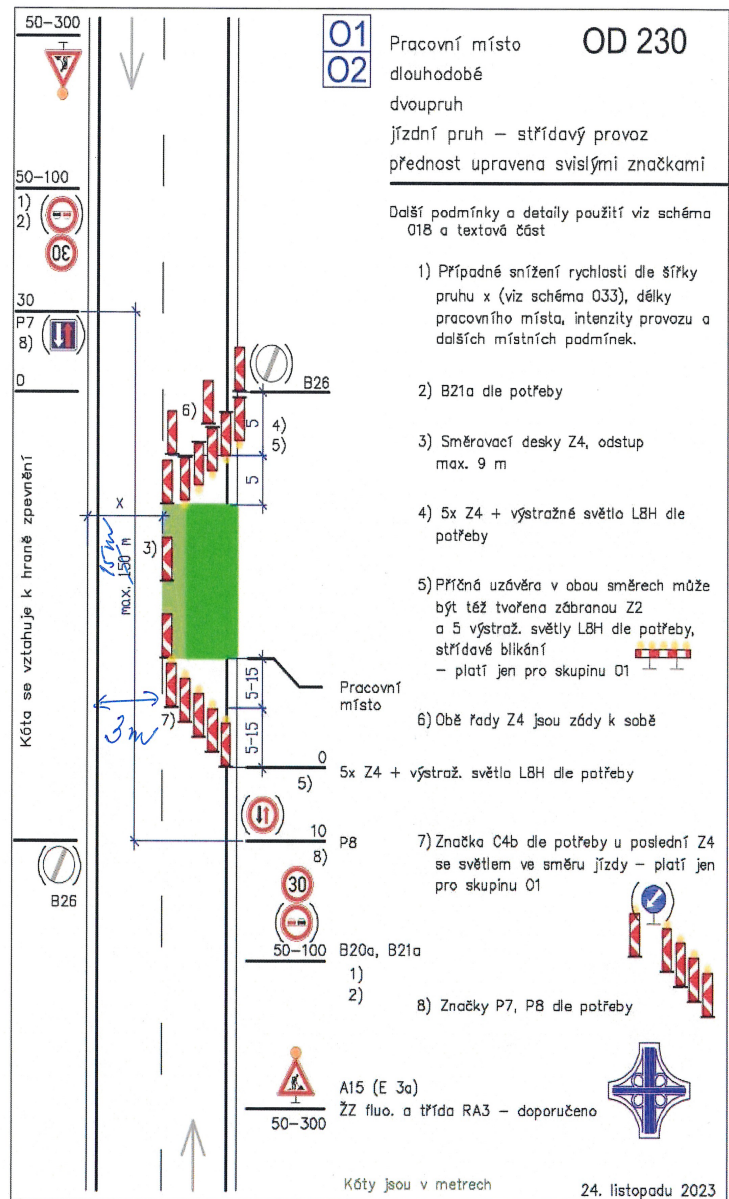
Ze stávající kabelové skříně SS200/X6 umístěné na pozemku parc. č. 64/2 bude smyčkově napojen kabel o stejném průřezu AYKY4x35mm<sup>2</sup> v délce trasy 140 m, který bude ukončen v přípojkové skříně SS200 umístěné v plastovém pilíři na hranici připojovaného pozemku parc. č. 64/1(v budoucnu odděleného pozemku parc. č. 64/4) na přístupném místě. V rámci stavby bude proveden řízený protlak o délce 46m.

Navržená úprava provozu řeší dopravní obslužnost při výkopových pracích, vstup k nemovitostem bude zajištěn.

Objízdná trasa není navržena, viz. příloha DIO.



Autor projektu	MAPING s.r.o.		 Arnošta z Pardubic Pardubice, 530 02 IČO: 13584448 email: mapping@mapping.cz	
Kreslil	Martin Bartolotti			
Kraj: Pardubický	Okres: Chrudim	Obec: Střemošice		
Akce:			Datum	04/2026
<b>CR Střemošice parc. č. 64/1 knn</b>			Stupeň PD	
			Měřítko	-
			Formát	2 x A4



Autor projektu	MAPING s.r.o.		
Kreslil	Martin Bartolotta		
Kraj: Pardubický	Okres: Chrudim	Obec: Střemošice	Amála a Pavlaček Pantuce, 530 02 IČO: 10504443 email: maping@maping.cz
Akce:	<b>CR Střemošice parc. č. 64/1 knn</b>		
Datum	04/2026		
Stupeň PD	-		
Měřítko	-		
Formát	2 x A4		