Chrudim

Městský úřad Chrudim
Resselovo náměstí 77
537 16 Chrudim

+420 469 657 111
urad@chrudim-city.cz
www.chrudim.eu

IDDS: 3y8b2pi
IČ: 00270211

Odbor dopravy
/ oddělení dopravy a komunikací

Adresa pracoviště:
Pardubická 67
537 16 Chrudim

Č. j.:	CR 110399/2026 ODP/Žd
Spis. Zn.:	CR 109926/2026 Žd
Váš dopis ze dne:	
Spis. a skart. znak a lhůta:	280.4 S/5
Počet listů:	2
Počet příloh:	6
Vyřizuje:	Ing. Petra Ždímalová
Tel:	469 657 505
E-mail:	petra.zdimalova@chrudim-city.cz
V Chrudimi dne:	26.11.2026

Veřejná vyhláška

O p a t ř e n í o b e c n é p o v a h y

Městský úřad Chrudim, Odbor dopravy, oddělení dopravy a komunikací, jako příslušný správní úřad dle ustanovení § 124 odst. 6 zákona č. 361/2000 Sb., o provozu na pozemních komunikacích a o změnách některých zákonů, ve znění pozdějších předpisů, na základě žádosti podané společností **M – SILNICE a.s.** (IČO 42196868), se sídlem Husova 1697, 530 03 Pardubice, na základě plné moci ze dne 6.8.2026 zastoupené společností DOPA CZ s.r.o. (IČO 27519341), se sídlem náměstí T. G. Masaryka 52, 533 03 Dašice (dále jen „žadatel“), dne **25.11.2026**, a písemného vyjádření Policie České republiky, Územního odboru Chrudim, Dopravního inspektorátu (dále i jen „policie“) k přechodné úpravě provozu na pozemních komunikacích č.j. **KRPE-103826-2/ČJ-2026-170306** ze dne **18.11.2026**

s t a n o v í

podle ustanovení § 77 odst. 1 písm. c) zákona č. 361/2000 Sb., o provozu na pozemních komunikacích a o změnách některých zákonů, ve znění pozdějších předpisů, a dle vyhlášky č. 294/2015 Sb., kterou se provádějí pravidla provozu na pozemních komunikacích a úprava, ve znění pozdějších předpisů, ***přechodnou úpravu provozu*** – užití přenosných dopravních značek svislých, vodorovných, světelných signálů a dopravních zařízení (dále jen „DZ“) na pozemních komunikacích takto:

1. Rozsah omezení provozu: **úplná uzavírka.**

2. Na pozemní komunikaci: **silnici II/358 v ulici Tyršova v obci Chrast.**

3. V úseku (místě) pozemní komunikace dle bodu č. 2): **od křižovatky s místní komunikací** (dále jen „MK“) **v ulici Tylova po č.p. 466** (v km cca 8,500 – 8,640 staničení silnice) – viz příloha.

4. V termínu: **od 02.12.2026 – do 11.12.2026 – prodloužení termínu.**

5. A) Obousměrná objízdná trasa pro nákladní vozidla nad 7,5 t: Chrast – II/355 – Rosice – Přestavlky – Hrochův Týnec – I/17 – Kočí – I/17 – I/37 (obchvat Chrudimi a Slatiňan) – Slatiňany – II/358 – Orel – Zaječice (viz příloha).

   B) Jednosměrná objízdná trasa pro vozidla do 7,5 t ve směru Chrast – Chrudim: Horka – II/355 – Chrast – Rosice – III/355 16 – Řestoky – III/358 21 – Chrast – II/358 (viz příloha).

   C) Jednosměrná objízdná trasa pro vozidla do 7,5 t ve směru Chrudim – Chrast: II/358 – III/358 21 (směr Horka) – Chrast – MK Tylova – II/358 (ul. Tyršova) – viz příloha.

6. Přechodná úprava provozu je stanovena k **zajištění bezpečnosti a plynulosti provozu na pozemních komunikacích při výstavbě okružní křižovatky v obci Chrast**.

7**.** Organizace omezení provozu a užití DZ:

a) **uzavřený úsek komunikace (pracovní místo) bude na začátku a na konci (ze všech stran) označen DZ „Zábrana pro označení uzavírky“ (č. Z 2), „Zákaz vjezdu všech vozidel v obou směrech“ (č. B 1) s dodatkovou tabulkou „Text nebo symbol“ s textem „MIMO VOZIDEL STAVBY“ a výstražnými světly;**

b) **pracovní prostor bude vždy řádně ohraničen (zabezpečen) dle TP 66,**

c) **v úseku provádění prací bude po celou dobu provádění prací zajištěn bezpečný průchod chodců (např. po přilehlém chodníku); v místech, kde se chodník nenachází nebo kde bude chodník dotčen stavbou, bude pro chodce vytvořen (vyznačen a řádně zabezpečen) bezpečný koridor pro průchod stavbou a přístup k sousedním nemovitostem,**

d) **dále bude umístěno a užito DZ uvedené v přílohách** [objízdné trasy budou vyznačeny na všech křižovatkách DZ „Směrová tabule pro vyznačení objížďky“ (č. IS 11b)], **umístěné DZ bude pravidelně kontrolováno (zejména jeho úplnost, umístění, čitelnost apod.),**

e) **při umístění dopravního značení/dopravního zařízení v křižovatkách či v blízkosti křižovatek musí být zajištěny potřebné rozhledové poměry pro dané křižovatky,**

f) **stávající (trvale umístěné) DZ bude uvedeno do souladu se stanovenou přechodnou úpravou provozu (zakrytí či přeškrtnutí neplatných DZ páskou s oranžovo-černým pruhem) – důsledně řešit i zneplatnění informativního značení (směrových tabulí); zneplatnění provést takovým způsobem, aby nedošlo k poškození SDZ,**

g) **v případě potřeby bude provoz na místě stavby usměrňován způsobilými, náležitě označenými a poučenými osobami,**

h) umístění DZ dle příloh tohoto stanovení, které jsou jeho závaznou a nedílnou součástí, zajistí žadatel na své náklady a ručí za jeho stav a umístění po celou dobu omezení provozu; případnou výměnu SDZ prokazatelně poškozeného jím provedeným zneplatněním zajistí žadatel na své náklady (DZ v příloze je pouze schéma),

i) v případě potřeby bude na základě požadavku žadatele DZ upřesněno na místě samém,

j) velikost DZ - **základní**,

k) světelně technické vlastnosti DZ – **reflexní** (činná plocha z retroreflexního materiálu),

l) pro umístění přenosného DZ nesmí být využívány sloupky stálého dopravního značení (tzv. místní úpravy),

m) DZ užívat v souladu s § 78 zákona č. 361/2000 Sb. pouze na dobu nezbytně nutnou,

n) pokud není stanoveno jinak, bude DZ provedeno a umístěno dle **TP 66 - Zásady pro přechodné dopravní značení na pozemních komunikacích**, „Příručky pro označování pracovních míst na dálnicích a silnicích“ (schválena Ministerstvem dopravy pod č.j. MD-39682/2023-930/3), ČSN EN 12899-1 a ČSN EN 1436, ve znění pozdějších předpisů.

8. Odpovědnou osobou žadatele za dodržení tohoto stanovení je pan **Petr Mikan,** telefonní spojení **725 649 755.**

9. Městský úřad Chrudim, Odbor dopravy, oddělení dopravy a komunikací si vyhrazuje právo toto stanovení změnit nebo doplnit, bude-li to vyžadovat veřejný zájem.

Odůvodnění:

Žadatel – společnost M – SILNICE a.s. (IČO 42196868), se sídlem Husova 1697, 530 03 Pardubice, na základě plné moci ze dne 06.08.2026 zastoupená společností DOPA CZ s.r.o. (IČO 27519341), se sídlem náměstí T. G. Masaryka 52, 533 03 Dašice, požádal dne 25.11.2026 Městský úřad Chrudim, Odbor dopravy, oddělení dopravy a komunikací jako příslušný správní úřad o stanovení přechodné úpravy provozu na silnici II/358 v ulici Tyršova v obci Chrast, z důvodu uzavírky uvedené silnice po dobu výstavby okružní křižovatky.

K žádosti bylo doloženo písemné vyjádření příslušného orgánu policie – Policie České republiky, Krajského ředitelství policie Pardubického kraje, Územního odboru Chrudim, Dopravního inspektorátu č.j. KRPE-103826-2/ČJ-2026-170306 ze dne 18.11.2026.

Požadavku policie *„Bude zajištěn přístup k dotčeným nemovitostem a průjezd IZS“* nelze v části týkající se průjezdu IZS vyhovět z důvodu plánovaného rozsahu stavebních prací a šířkového uspořádání silnice v dotčeném úseku.

Správní orgán žádost posoudil dle platné právní úpravy – zákona č. 361/2000 Sb., o provozu na pozemních komunikacích a o změnách některých zákonů, v platném znění, a dle vyhlášky č. 294/2015 Sb., ve znění pozdějších předpisů.

V souladu s ustanovením § 77 odst. 5 zákona č. 361/2000 Sb, o provozu na pozemních komunikacích a o změnách některých zákonů, v platném znění, nedoručoval zdejší úřad návrh opatření obecné povahy a nevyzýval dotčené osoby k podávání připomínek a námitek.

Po celkovém posouzení žádosti správní úřad neshledal důvody, které by bránily vydání povolení, a proto rozhodl, jak je ve výroku uvedeno.

Poučení:

Proti opatření obecné povahy nelze dle ustanovení § 173 odst. 2 zákona číslo 500/2004 Sb., správní řád, ve znění pozdějších předpisů, podat opravný prostředek.

Opatření obecné povahy nabývá účinnosti pátým dnem po dni vyvěšení.

„otisk úředního razítka“

Ing. Petra Ždímalová v.r.
oprávněná úřední osoba

Příloha: 6x Situace DIO

Obdrží:

- dotčené osoby – veřejnou vyhláškou
- M – SILNICE a.s. (IČO 42196868), Husova 1697, 530 03 Pardubice, zastoupená společností DOPA CZ s.r.o. (IČO 27519341), náměstí T. G. Masaryka 52, 533 03 Dašice, IDDS: s2izkxv
- Policie České republiky, Krajské ředitelství policie Pardubického kraje, Územní odbor Chrudim, Dopravní inspektorát, IDDS: ndihp32
- Krajský úřad Pardubického kraje, Odbor dopravy a silničního hospodářství, oddělení silničního hospodářství, IDDS: z28bwu9
- Krajský úřad Pardubického kraje, Odbor dopravy a silničního hospodářství, oddělení dopravní obslužnosti, IDDS: z28bwu9

Toto opatření obecné povahy musí být vyvěšeno po dobu 15 dnů na úřední desce orgánu, který písemnost doručuje a zveřejněno způsobem umožňujícím dálkový přístup.
Toto opatření bude rovněž 15 dnů vyvěšeno na úřední desce Městského úřadu Chrast, Obecního úřadu Rosice, Obecního úřadu Přestavlky, Městského úřadu Hrochův Týnec, Obecního úřadu Kočí, Městského úřadu Slatiňany, Obecního úřadu Orel, Obecního úřadu Zaječice, Obecního úřadu Řestoky a Obecního úřadu Horka, které tímto o vyvěšení žádáme. Následně prosíme o zaslání opatření zpět, a to s vyznačením dne vyvěšení a dne sejmutí tohoto opatření z úřední desky.

Vyvěšeno dne: ..... Sejmuto dne: .....

.....
Podpis a razítko orgánu, který potvrzuje vyvěšení opatření
na úřední desce a jeho následné sejmutí

Dále obdrží k vyvěšení na úřední desce:
Městský úřad Chrudim, Pardubická 67, 537 16 Chrudim
Městský úřad Chrast, IDDS: gtrbrq5
Obecní úřad Rosice, IDDS: f22bzyn
Obecní úřad Přestavlky, IDDS: rtubp6w
Městský úřad Hrochův Týnec, IDDS: mjybd2z
Obecní úřad Kočí, IDDS: mjsb2q7
Městský úřad Slatiňany, IDDS: jzrbny8
Obecní úřad Orel, IDDS: 4w7a9rd
Obecní úřad Zaječice, IDDS: ft8b3ir
Obecní úřad Řestoky, IDDS: m3ca5cb
Obecní úřad Horka, IDDS: 9mdb2ny

Příloha k č.j.: CR 110399/2026 ODP/Žd

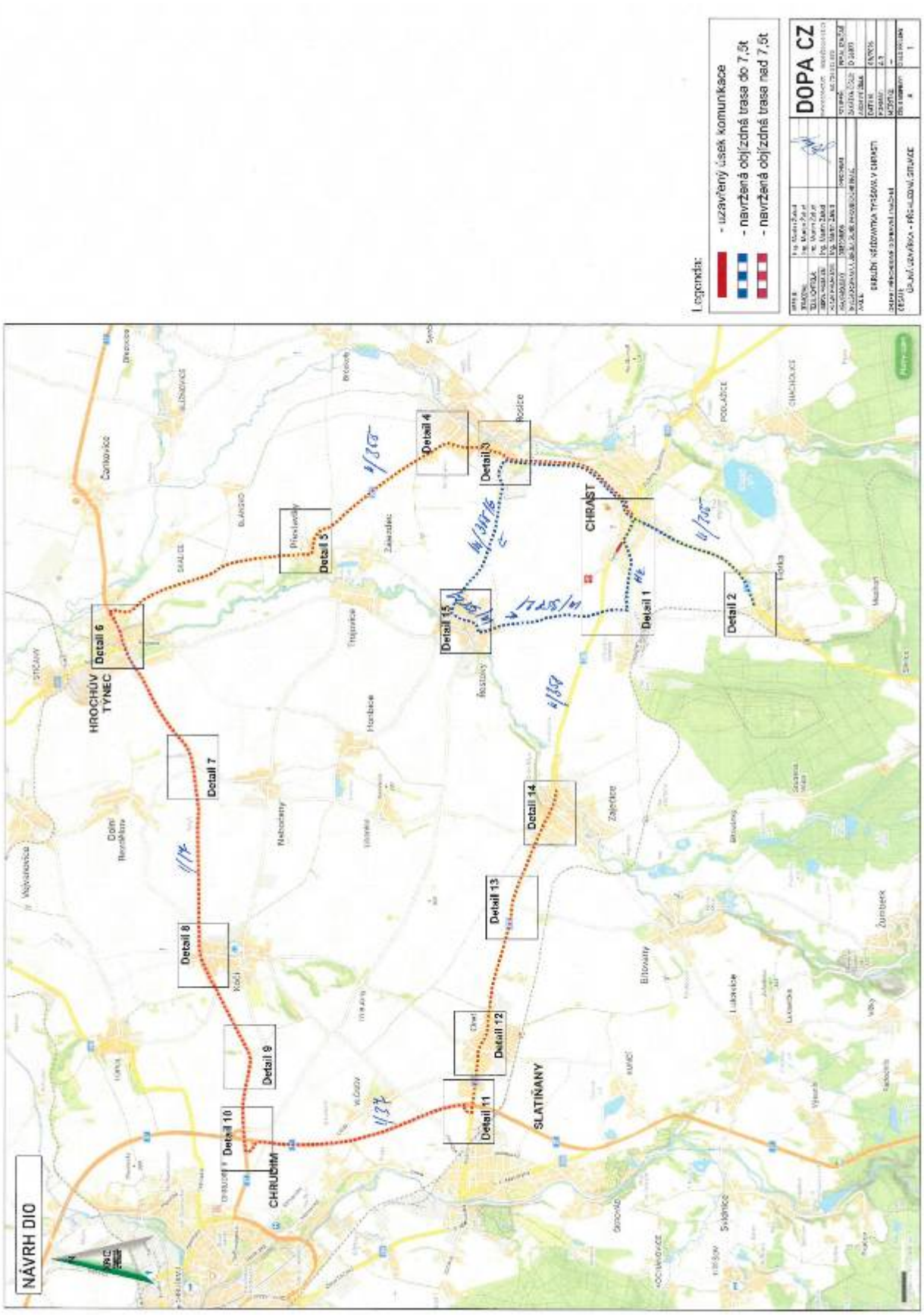


1
Tyršova
Tyršova
Tyršova





LEGENDA:

Q.B.4 „3,5t"
„MIMO DOPRAVNÍ OBSLUHY"
(TONÁŽ V KOORDINACI S UZAVÍRKOU 1/14 ČANKOVICE)

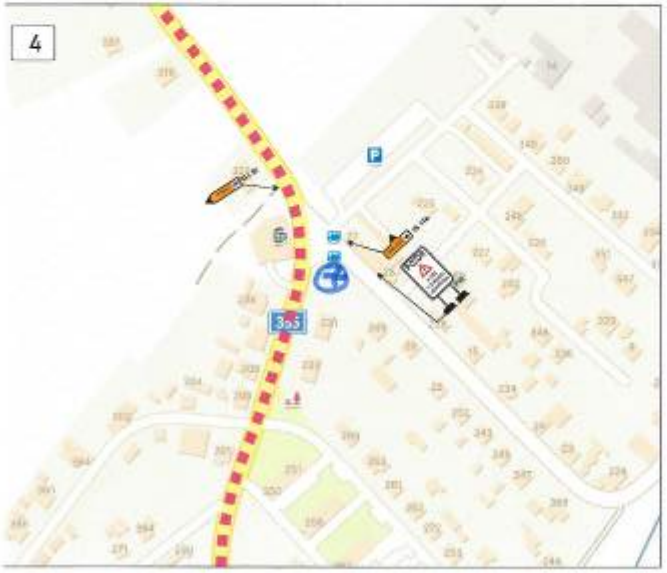

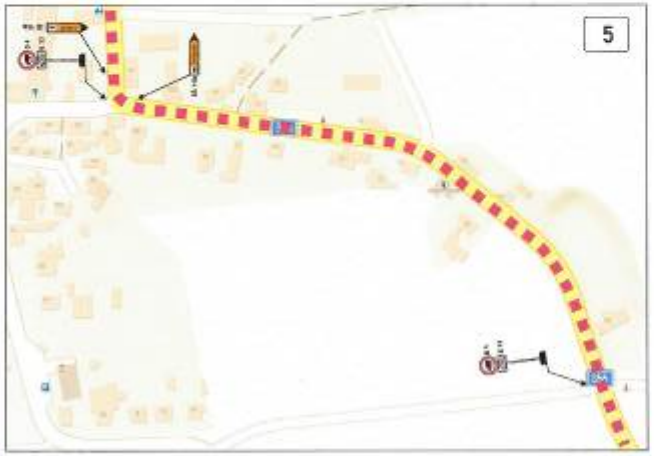

Legenda:

- uzavřený úsek komunikace
- navržená objízdná trasa do 7,5t
- navržená objízdná trasa nad 7,5t

MĚSTO:	Ing. Martin Žalud		DOPA CZ
SPRACOVAL:	Ing. Martin Žalud		
TECH KONTROLA:	Ing. Martin Žalud		
ZÁPOV. PRÁVNOST:	Ing. Martin Žalud		
KLIMAPROJEKTANT:	Ing. Martin Žalud		
KN. PROJEKTANT:	KNIHOVÁ	DESIGNAT	STUPEŇ: REALIZAČN
INVESTOR: STRANA A ÚZEŽA SLAC PARDUBICKÝ KRAJ			DAŘÍZNÁ ČÍSLO: D 24.2.17
AKCE:			MRCHNÍ ČÍSLO:
OKRUŽNÍ KŘIŽOVATKA TYRŠOVA V CHRASTI			DATUM: 08/2024
			FORMÁT: A 3
DIJ.ENTSPŘECHODNÉ DOPRAVNÍ ZNAČENÍ			MĚŘÍTKO: –
OBSAH:			ČÍSLO DOPRAVY: A / ČÍSLO PŘÍLOHY: 3
ÚPLNÁ UZAVÍRKA - DETAIL 2 - 5			







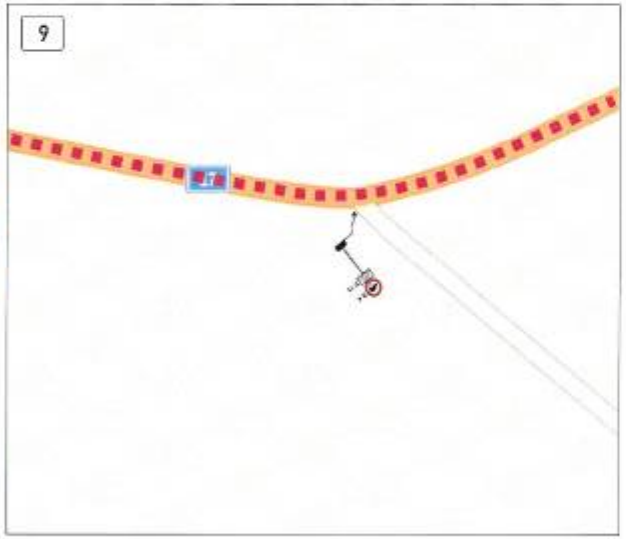

Legenda:

- uzavřený úsek komunikace
- navržená objízdná trasa do 7,5t
- navržená objízdná trasa nad 7,5t

ÚTVAR:	Ing. Martin Zakut		DOPA CZ
BRAZDA:	Ing. Martin Zakut		
SLOVAN ŠÍLA:	Ing. Martin Zakut		
TOPO FOTOŘÍST:	Ing. Martin Zakut		
HLAVNÍ PROJEKTANT:	Ing. Martin Zakut		
SKLADNÍ ODBYT:	DATUM:	DIR. CENTRÁ:	STUPEŇ: / REV. ČÍSLO:
INTERDISCIPLINA A JEŘÍŠA SLAVE PAROUBEKOVÉ VRUZ			ZAKÁZKA ČÍSLO: 3 26077
AKCE:			PROMYŠLENÍ:
OKRUŽNÍ KŘIŽOVATKA TYŘŠOVA V CHRASTI			DATUM: 08/2016
			FORMÁT: A 1
OBJEKT PŘECHODNÉ DOPRAVNÍ ZNAČENÍ			MĚŘÍTKO: –
OBSAH:			ČÍSLO SOUPRAVY: A / ČÍSLO PŘÍLOHY: 4
ÚPLNÁ UZAVÍRKA – DETAIL 6 – 9			



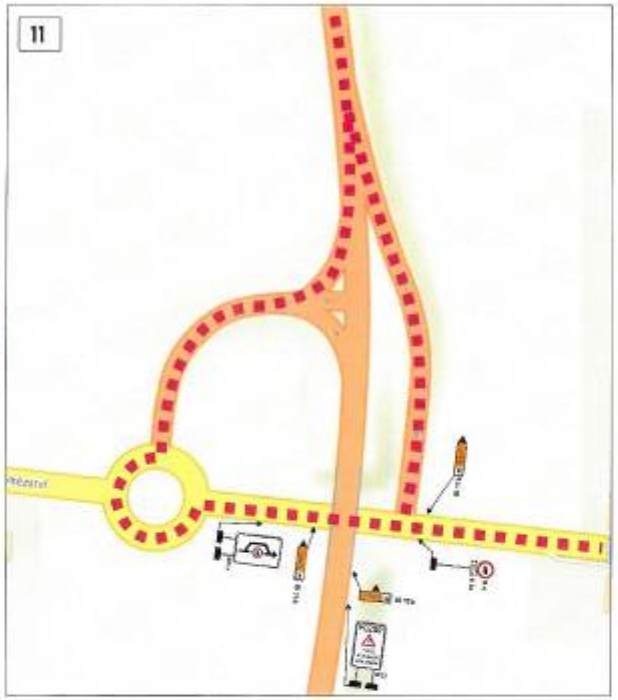

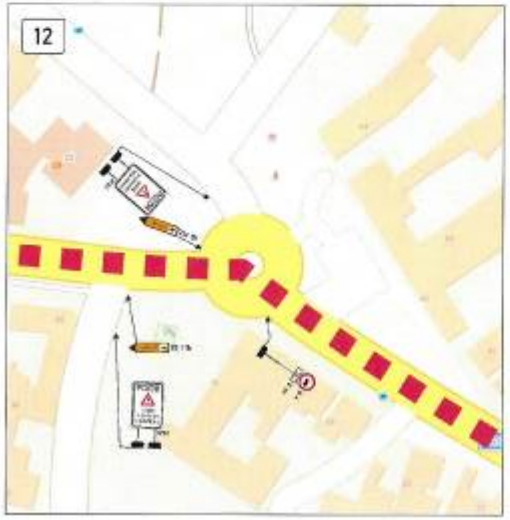

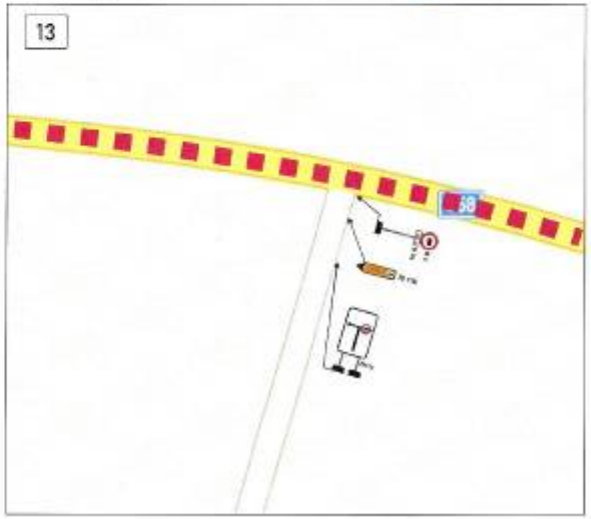

Legenda:

- uzavřený úsek komunikace
- navržená objízdná trasa do 7,5t
- navržená objízdná trasa nad 7,5t

ÚROVEŇ:	Ing. Martin Žaluď		DOPA CZ
DRUHOVÁ:	Ing. Martin Žaluď		
TECH KONTROLU:	Ing. Martin Žaluď		
TOPOL PROJEKTUJE:	Ing. Martin Žaluď		
KLAVÍ PROJEKTUJE:	Ing. Martin Žaluď		
DRUHOVÁ:	DRUHOVÁ:	DRUHOVÁ:	STUPEŇ: PŘEHLEDNÍ
DRUHOVÁ:			ZAKÁZKA ČÍSLO: D 26077
AKCE: DOKLUŽNÍ KŘIŽOVATKA TYRŠOVA V CHRASTI			ARCHIVNÍ ČÍSLO:
			DATUM: 03/2024
			FORMÁT: A 3
			MĚŘÍTKO: –
OBSAH: ÚPLNÁ UZAVÍRKA - DETAIL 10 - 13			ČÍSLO VÝKRESU: A; ČÍSLO PŘÍLOHY: 5



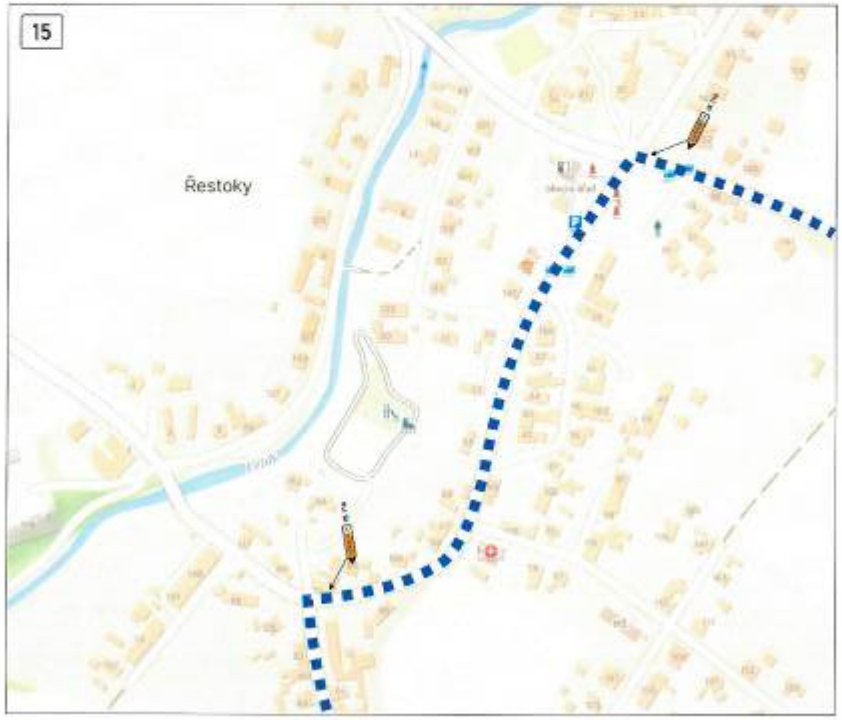

Legenda:

- uzavřený úsek komunikace
- navržená objízdná trasa do 7,5t
- navržená objízdná trasa nad 7,5t

VÍCEJE:	Ing. Martin Žaluď		DOPA CZ
ZPRACOVAL:	Ing. Martin Žaluď		
TEN KONTROLA:	Ing. Martin Žaluď		
TEMPA PROJEKTAVÍ:	Ing. Martin Žaluď		
PLAN PROJEKTAVÍ:	Ing. Martin Žaluď		
DELIMITOVANÝ:	DRUŽNICEM	OBECNÍ ÚŘAD	STUPEŇ: REALIZAČNÍ
INVESTOROVÁ SLOUŽBA:	DOPRAVNÍ SLUŽBA PLAN PROJEKTOVÉ SLOUŽBA		ZAKÁZKA ČÍSLO: D 34077
AKCE:			ARCHIVNÍ ČÍSLO:
OKRUŽNÍ KŘIŽOVATKA TYRŠOVA V CHRASTI			DATUM: 09/2024
OBJEKT PŘEDVODNÉ DOPRAVNÍ ZNAČENÍ			FORMÁT: A 2
			MĚŘÍTKO: -
KŘÍMAK: ČÍPLNÁ UZAVÍRKA - DETAIL 14 - 15			ČÍSLO SLOUŽBY: A / ČÍSLO PŘÍLOHY: 6